

Sporządził:
inż. Maciej Hlusiński
Sprawdził:
Kierownik Prac Geodetycznych
Maciej Hlusiński
Uprawnienia zawodowe w dziedzinie
geodezji i kartografii nr 9970 w zak.1.2

Poniżej, z niniejszy dokument został opracowany w wyniku prac geodezyjnych i
 kartograficznych, których rezultaty zawiera operat techniczny pozytywnie zweryfikowany.
 Jednocześnie informuję, że jestem świadomy odpowiedzialności karnej za złożenie fałszywego
 zeznania.

Identyfikator zgłoszenia prac geodezyjnych
 Origin skłuby geodezyjnej, który otrzymał zgłoszenie
 Wykonawca prac geodezyjnych

Nr oraz data sporządzenia dokumentu
 zawierającego wyniki pozytywnej weryfikacji

Irenka i nazwisko oraz nr uprawnień zawodowych
 kierownika prac















GK.6640.1439.2024
 Starosta Międzyrzecz
 Geo-Tech Usługi Geodezyjne
 Maciej Hultnicki
 Protokół weryfikacji
 Nr GK.6640.1439.2024_1
 z dnia 13.11.2024r.
 Macyszylaw Hultnicki
 Nr uprawnień 9970

62-41
 62-41

Pkt ZAT

SIĘC WODOCIĄGOWA					
Pkt ZAŁAMANIA	WSPÓLRZĘDNA X	WSPÓLRZĘDNA Y	RZEDNA TERENU	RZEDNA POSADOBIENIA	GLEBOKOŚĆ POSADOBIENIA
BUD	5543047.64	5824504.64	72.60	71.60	1.00
W1	5543059.93	5824499.40	72.50	71.10	1.40
W2	5543065.43	5824513.11	72.15	70.90	1.25
W3	5543068.28	5824520.15	72.10	70.40	1.70
W4	5543075.77	5824525.79	72.10	70.40	1.70
W5	5543077.17	5824523.96	72.04	70.40	1.64
W6	5543091.12	5824515.42	71.70	70.20	1.50
W7	5543107.90	5824505.17	71.35	69.85	1.50
W8	5543119.42	5824498.15	71.10	69.60	1.50
KANALIZACJA TOCZNA					
Pkt ZAŁAMANIA	WSPÓLRZĘDNA X	WSPÓLRZĘDNA Y	RZEDNA TERENU	RZEDNA POSADOBIENIA	GLEBOKOŚĆ POSADOBIENIA
PS	5542985.69	5824302.97	63.80	58.64	5.16
PZ1	5542990.03	5824320.62	64.28	62.70	1.58
PZ2	5543004.24	5824320.77	64.66	62.90	1.76
PZ3	5543010.68	5824344.91	65.46	64.26	1.20
PZ4	5543020.90	5824363.08	66.15	64.50	1.65
PZ4A	5543023.74	5824372.70	66.42	64.70	1.72
PZ5	5543029.08	5824390.10	68.07	66.00	2.07
PZ6	5543037.21	5824415.00	68.58	67.38	1.20
PZ7	5543043.81	5824436.80	69.73	68.53	1.20
PZ8	5543048.20	5824450.73	70.49	69.29	1.20
PZ9	5543043.37	5824457.53	71.01	69.81	1.20
PZ10	5543043.97	5824459.06	71.12	69.92	1.20
PZ11	5543052.73	5824480.36	72.04	70.24	1.80
PZ12	5543059.88	5824497.98	72.13	70.81	1.32
PZ13	5543068.46	5824519.01	72.09	70.80	1.29
PZ14	5543075.45	5824524.30	72.01	70.70	1.31
PZ15	5543095.61	5824512.01	71.60	70.40	1.20
PZ16	5543108.67	5824503.92	71.31	70.11	1.20
PZ17	5543118.10	5824498.21	71.09	69.89	1.20

ZAKAŁCZNIK GRAFICZNY NUMER 2

- ### OZNACZENIA:
- | | |
|---|---|
|  | PROJEKTOWANA KANALIZACJA GRAWITACYJNA |
|  | PROJEKTOWANE STUDNIE Ø1200 BETON C35/45 |
|  | PROJEKTOWANE RURY OSŁONOWE – PRZECISK/PRZEWIERT |
|  | PROJEKTOWANY RUROCIĄG TŁOCZNY |
|  | PROJEKTOWANE KOMORY REWIZYJNE Ø1500 BETON C35/45 |
|  | PROJEKTOWANE RURY OSŁONOWE – PRZECISK/PRZEWIERT |
|  | PROJEKTOWANA SIEC WODOCĄGOWA ROZDZIELCA |
|  | PROJEKTOWANE HYDRANTY NAZIEMNE |
|  | PROJEKTOWANE RURY OSŁONOWE – PRZECISK/PRZEWIERT |
|  | GRANICE DZIAŁEK |
|  | NUMERY DZIAŁEK |
|  | PRZEPŁOPOWNIA ŚCIEKÓW |
|  | SZAFKA STEROWNICZA ST Z PRZELĄCZNIKIEM AGREGAT–SIEĆ |
|  | INSTALACJA ELEKTRYCZNA ZALICZNIKOWA |

 EKO-INSTAL PRACOWNIA PROJEKTOWA	
EKO-INSTAL Harasimowicz i Wspólnicy Sp.J. tel. 501 252 120 ul.Kosynierów Gdńskich 61/2, 66-400 Gorzów Wlkp. NIP 5961646792 REGON 080009361 email : biuro@eko-instal.biz www. eko-instal.biz	
Nazwa elementu projektu	PROJEKT ZAGOSPODAROWANIA TERENU
Zadanie inwestycyjne	BUDOWA KANALIZACJI GRWITACYJNO-TŁOCZNEJ ORAZ SIECI WODOCIĄGOWEJ ROZDZIAŁCZEJ NA ODCINKU ROKITNO-PRZYTOCZNA
Nazwa zaimplementowanego budowlanego	SIEĆ KANALIZACJI SANITARNEJ GRWITACYJNO TŁOCZNEJ Z PRZEPOMPOWNIĄ ŚCIEKÓW I SIEĆ WODOCIĄGOWA ROZDZIAŁCZA
Adres i kategoria obiektu budowlanego	MIEJSCOWOŚĆ ROKITNO, PRZYTOCZNA, GMINA PRZYTOCZNA POWIAT MIEDZYŻEŹCKI KATEGORIA OBIEKTU XVI
Identyfikatory działek ewidencyjnych	080303_2.0015.5/36, 080303_2.0015.5/43, 080303_2.0015.5/47, 080303_2.0015.5/34, 080303_2.0015.5/31, 080303_2.0015.5/6, 080303_2.0015.6, 080303_2.0015.68/1, 080303_2.0015.156, 080303_2.014.160/3, 080303_2.014.157/3, 080303_2.0012.87, 080303_2.0012.24, 080303_2.0012.268
INWESTOR	WOKAMID Sp. z o.o. UL. DWORCOWA 8, 66-340 PRZYTOCZNA
BRANŻA	SANITARNA
PROJEKTANT	mgr inż. Waldemar Harasimowicz Upr. projekt. w specjaln. instalac. w zakresie sieci, inst. i urzadz. gaz., wodoc. i kanalizac. nr LUGK/0010/POOS/05
SPRAWDZIŁ	mgr inż. Elwira Kramm Upr. projekt. w specjaln. instalac. w zakresie sieci, inst. i urzadz. gaz., wodoc. i kanalizac. nr LUGK/0034/POOS/03
BRANŻA	ELEKTRYCZNA
PROJEKTANT	mgr inż. Zaron Cybulu Upr. projekt. w specjaln. instalac. w zakresie sieci, inst. i urzadz. elektrycznych nr LUGK/0003/POOE/05
DATA 23.12.2024 PROJEKT ZAGOSPODAROWANIA TERENU	
SKALA 1:500	RYŚ.NR 1